


**COMMUNE DE
SAINTE JULIE**

PLAN DE ZONAGE

Approuvé le : 17.03.1992
Révision n° 1 approuvée le : 29.04.1999
Révision n° 2 prescrite le : 29.10.2001
Révision n° 2 approuvée le : 30.01.2008

4.2




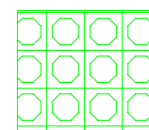


Alain GERGONDET Architecte Urbaniste LYON



Echelle : 1 / 2 000 °



LEGENDE

-  Limite de zone et de secteur
-  Emplacement réservé
-  Risque d'inondation
-  Espaces boisés classés
-  Numéro de l'opération
-  Secteur de carrières

